

Schwierigkeit	6,6 km	↔
Dauer	1:55 h	🕒
Aufstieg	162 m	▲
Abstieg	162 m	▼
Höhenlage	190 m	📏
Kondition	162 m	●●●●●●
Technik	162 m	●●●●●●
	340 m	●●●●●●
	190 m	●●●●●●



[PWV Seebach // 6,6km] Seebacher ...

Wanderung

Kartengrundlagen: outdooractive Kartografie; Deutschland: @Geobasis-DE / BKG 2021, @Geobasis-DE / LDBV 2021, Österreich: @1996-2021 here, All rights reserved. ©BVC 2020, @Land Vorarlberg, Italien: @1994-2021 here, All rights reserved. ©Autonome Provinz Bozen – Südtirol – Abteilung Natur, Landschaft und Raumentwicklung, ©Cartago S.R.L. Kartengrundlagen: outdooractive Kartografie; OpenStreetMap (www.openstreetmap.org)

Foto: PWV Seebach, Community

QR-Code scannen und diese Tour offline speichern, mit Freunden teilen und mehr.

Webseite

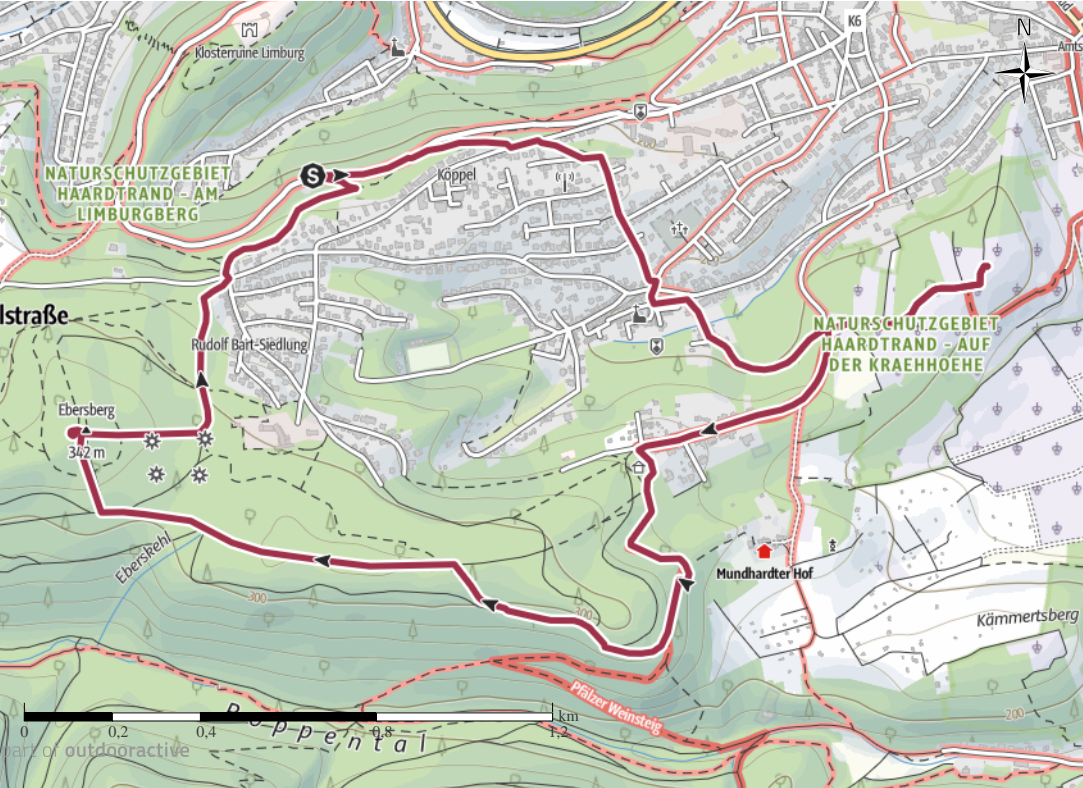
<https://outlac/1Ayg4P>



Tour zum Mitnehmen für iPhone und Android

PWV Seebach

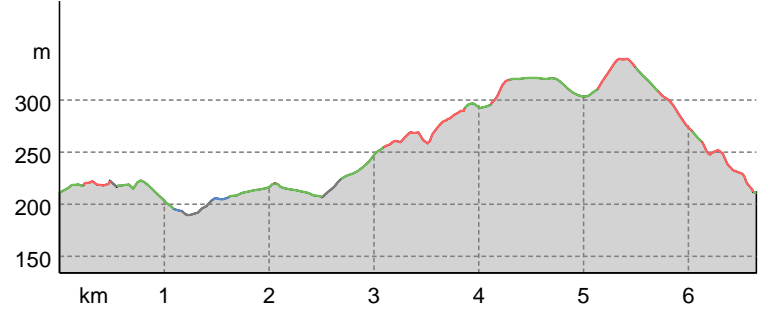
Aktualisierung: 13.07.2022



Wegart

Asphalt	0,5 km
Schotterweg	0,2 km
Weg	3,5 km
Pfad	2,4 km

Höhenprofil



Der Flaggenturm mit Weinbergterrassen-Panorama, die "Schneckenudel" mit Pfälzerwald-Fernblick und die Klosterkirche Seebach sind die Höhepunkte dieser Tour zwischen Wein und Wald.

Start der Tour

Vereinsheim PWV Seebach, Luitpoldweg 3, 67098 Bad Dürkheim

Ende der Tour

Vereinsheim PWV Seebach, Luitpoldweg 3, 67098 Bad Dürkheim



Foto: PWV Seebach, Community



Foto: PWV Seebach, Community




Foto: PWV Seebach, Community



Foto: PWV Seebach, Community