

Schwierigkeit	5,8 km	↔	Strecke
Dauer	1:40 h	🕒	Dauer
Kondition	162 m	▲	Aufstieg
Technik	162 m	▲	Abstieg
Höhenlage	162 m	▲	Höhenlage



Tourdaten

Seebach ...

[PW Seebach // 5,8km]



PW Seebach
Aktualisierung: 06.07.2022

Tour zum Mitnehmen für iPhone und Android

QR-Code scannen und diese Tour offline speichern, mit Freunden teilen und mehr.

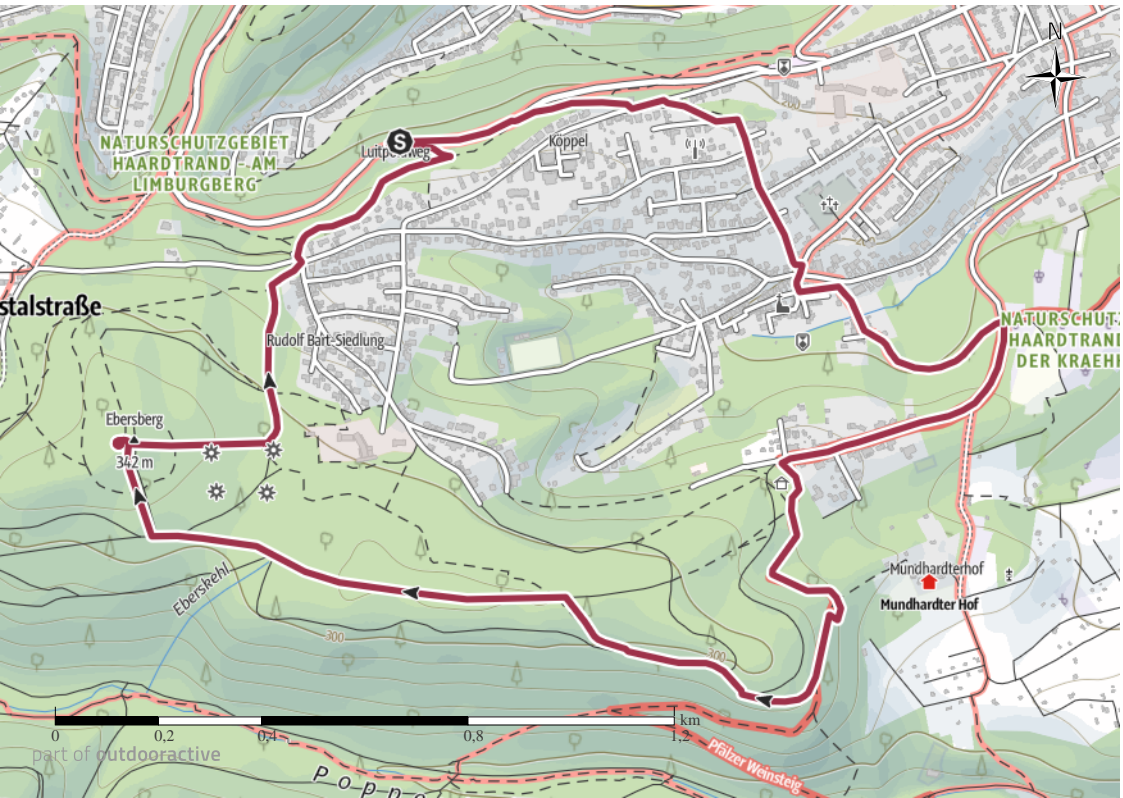
Webseite

<https://outlac/IAVfc>



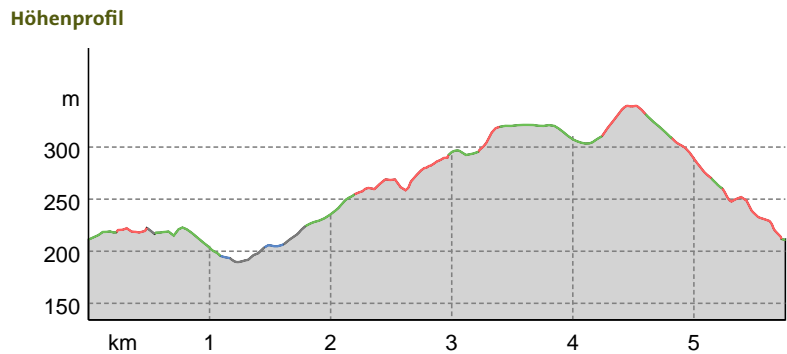
Foto: PW Seebach, Community

Kartengrundlagen: outdoactive Kartografie; Deutschland: ©Geobasis-DE / BKG 2021, ©Geobasis-DE / LDBV 2021, Österreich: ©1996-2021 here, All rights reserved.; @Autonome Provinz Bozen – Südtirol – Abteilung Natur, Landschaft und Raumentwicklung; © Cartago S.R.L. Kartengrundlagen: outdoactive Kartografie; ©OpenStreetMap (www.openstreetmap.org)



Wegart

Asphalt	0,5 km
Schotterweg	0,2 km
Weg	2,6 km
Pfad	2,4 km



Die "Schneckenudel" mit Pfälzerwald-Fernblick und die Klosterkirche Seebach sind die Höhepunkte dieser Tour zwischen Wein und Wald.

Start der Tour
Parkplatz am Hotel Bad Dürkheim

Ende der Tour
Parkplatz am Hotel Bad Dürkheim



Foto: PW Seebach, Community




Foto: PW Seebach, Community




Foto: PW Seebach, Community




Foto: PW Seebach, Community



Foto: PW Seebach, Community